

山や崖、川や水路には



① 大雨が降ったら

② 地震が起きたら

③ 必ず警察に通報し、学校にも連絡する。

場所身を寄せる

答えはこちらから

**防災**

① すぐに

② 大きな声で

③ 誰もが入りやすく、誰からも見えにくい場所には

知らない人がついてきたり、連れていかれそうになったら...


誰かが入りやすく、誰からも見えにくい場所には

交通ルールを守りましょう。

※自転車は「車の仲間」です。自分が「加害者」とならないように、なるのか、日頃から考えておこう。

を忘れないために、こういう場面で自分の行動が危険なもの

歩いているときだけでなく、自転車に乗っているときも



**交通安全**

③ 自分の安全を守る方法を身に付けよう!

どうすれば安全に登校(生活)できるかな?

どんな危険があるのかな?

校区安全マップの使い方

1 校区の危険箇所を知ろう

例えば...

- ・人通りの少ない道路やトンネル
- ・落書きやゴミがそのままにされている場所
- ・空き家と思われる住宅

まとめると... 誰もが「入りやすく」、誰からも「見えにくい」場所

例えば...

- ・古びていたり、高さのあるブロッコリー塀の側
- ・崖の近く
- ・河川敷や水路沿い

まとめると... 地震や大雨が発生したときに、状況が変わりやすい場所

**防災**

考えてみよう! ~中学生のみなさんへ~

避難所の様子を見てみよう (たかつき安全ノートP.36)

避難所は、災害発生時に自宅で生活できなくなった被災者が一定期間過ごすための場所です。避難所での生活は普段の生活とは大きく異なり、さまざまな制限を受け入れて生活しなくてはなりません。そのため、ルールを守り、役割分担をして助け合うことが大切です。避難所生活の様子について考えてみましょう。

- Q1. あなたの避難所はどこですか。
- Q2. 災害発生時、避難所への避難が必要なのはどのような状況のときでしょうか。
- Q3. 普段の生活と避難所での生活を比べてみましょう。

	普段の生活	避難所での生活
食事		
睡眠		
衛生面		

(衛生面…トイレ、お風呂、ゴミの処理など)

セーフティボランティアさん

通学路や校門のちかくで、みんなが安全に学校に通えるよう見守ってくれています。緑のベストや腕章が目印だよ。



「こども見守り中」の旗

みんなを見守ってくれている人が、街中にいることを知らせてくれています。たくさんの人に旗を掲示してもらえたら、地域の安全安心にもつながるね。









## 2 自分の校区を確認しよう

**1** 防災



野田1丁目と2丁目の境目となっている水路。強い雨が降ると水位が上がることもあるため、雨があがった後でも近寄らない。

**5** 防犯



マンションの敷地に沿って、細い抜け道となっていて、人目も少ない。

**7** 交通安全



水路沿いのせまい一方通行の車道と国道171号線が斜めに交差し、周辺の店舗駐車場への車の出入りも多い場所である。

**9** 交通安全




天王町公園前の道路。垣根で見通しが悪く、車や自転車に気付きにくい。

**2** 防犯



道幅が大変せまく、見通しが悪い道が長く続いている。

**6** 交通安全



せまい一方通行の道路にT字路が交差している。車やバイクのスピードも比較的速い。

**8** 交通安全




郵便局前に駐車している車があり、国道171号線に接する角地であることから、交通量が多い上に見通しが悪くなっている。

**3** 交通安全



カーブで見通しが悪く、車や自転車に気づきにくい、交通量が多い。

**4** 交通安全



マンション前の抜け道に通ずる信号のない横断歩道。横断時注意。

**22** 交通安全



新幹線高架下横断歩道。歩行者用が青信号で横断しようとしたときに、赤信号の車道から間違えて飛び出してくる車が多い。また、新幹線沿いの車道が赤になって歩行者用信号が青に変わり横断しようとしたときに、新幹線沿いの車道から猛スピードで信号無視する車が多く、注意が必要。

**11** 交通安全




東側から出てくる車が多く、一旦停止をしない車もある。南北に走る道路は道幅がせまく、停車している車もある。

**12** 交通安全



東から北に向かう自転車や車がかなり内側を通るので、歩行者等は注意が必要。

**21** 交通安全



歩道部分がなく、車の通行も多いため注意が必要。

**13** 交通安全



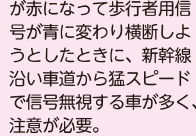
交通量が多く、東側から一方通行を逆走してくる車もある。信号を無視する自転車も多い。

**14** 交通安全



道幅がせまいにもかかわらず、スピードを出して通行する車がある。

**20** 防犯



鉄塔の角を左に曲がってすぐ右に曲がる、北向きの道の所が、電灯がなくて暗い。

**19** 交通安全



見通しが悪く、自転車や車の通行量が多い。スピードも出ているので、通行には注意が必要。

**18** 交通安全



自転車や車の交通量が多い。横断歩道はあるが、渡るタイミングを計るのが難しい。

**17** 交通安全



交通量が多く、駐車をしている車も多い。見通しも悪いので、通行には注意が必要。

**15** 交通安全

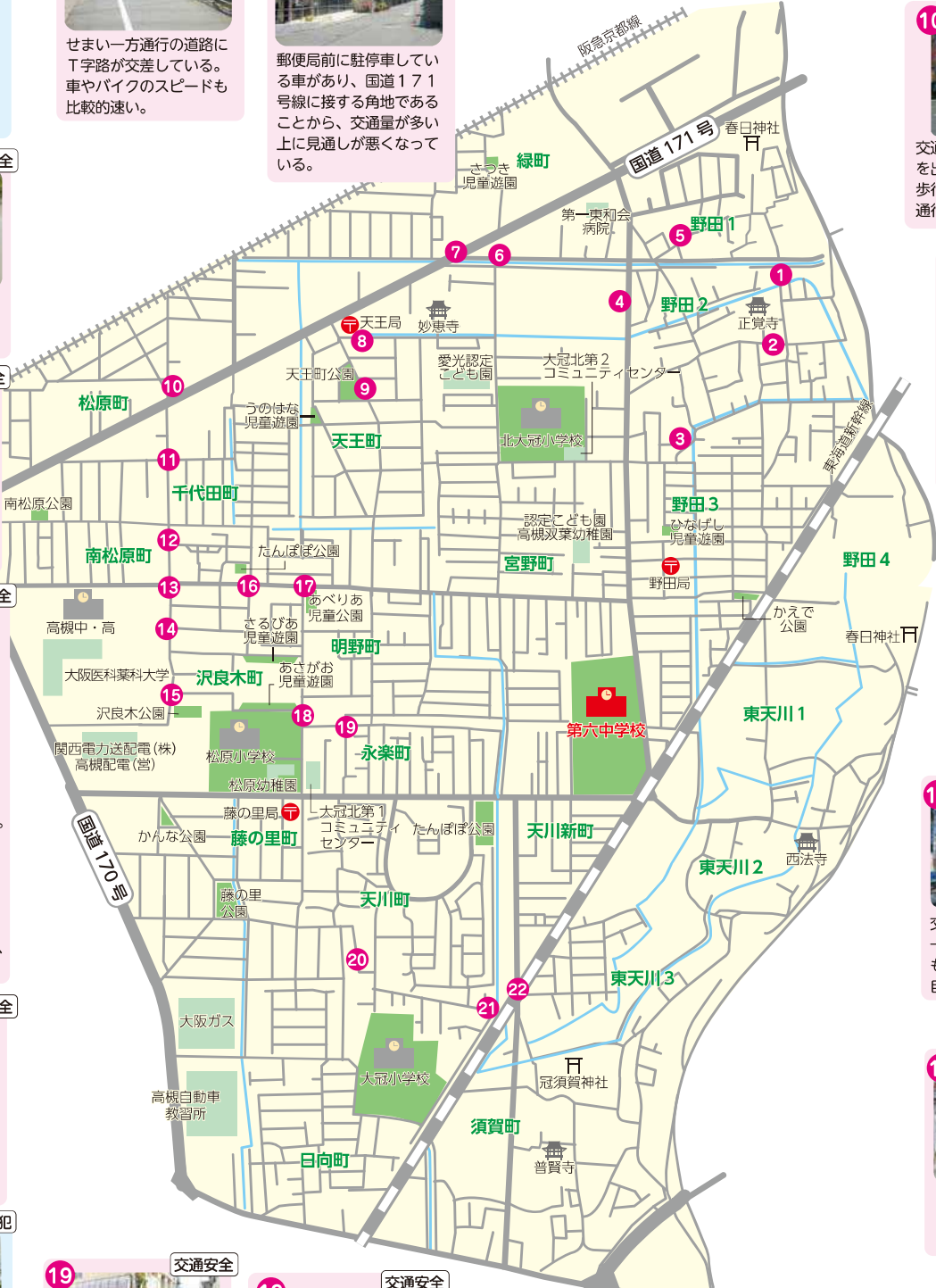


東から北に向かう自転車や車が、かなり内側を通る。一旦停止をしないバイクや車もある。

**16** 交通安全



東西南北で交通量が多く、曲がり角で衝突しそうになる。スピードも出やすい。



郵便局

地震発生時の避難場所 ( )