


山や崖、川や水路には

・大雨が降ったら
場所身を寄せる

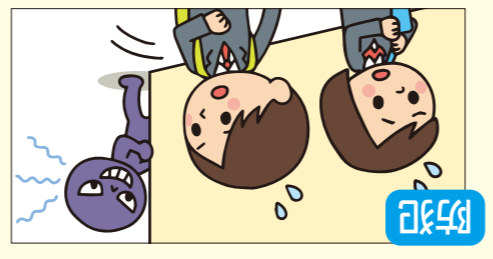
・地震が起ったら



①すぐに
②大きな声で
③必ず警察に通報し、学校にも連絡する。

知らない人がついてきたり、連れていかれそうになったら...


誰もが入りやすく、誰からも見えにくい場所には



歩いているときだけでなく、自転車に乗っているときも

を忘れないために、こういう場面で自分の行動が危険なものとなるのか、日頃から考えておこう。

※自転車は「車の仲間」です。自分が「加害者」とならないように、交通ルールを守りましょう。



どうすれば安全に登校(生活)できるかな?

3 自分の安全を守る方法を身に付けよう!

地震や大雨が発生したときに、状況が変わりやすい場所

大雨

- 河川敷や水路沿い
- 崖の近く

地震

- 古く、手入れがなされていない住宅の側
- 古びていたり、高さのあるブロック塀の側

防災

誰もが入りやすく、誰からも見えにくい場所

例えば...

- 人通りの少ない道路やトンネル
- 人気のなく、外から見えにくい公園や公衆トイレ
- 落書きやゴミがそのままにされている場所
- 空き家と思われる住宅

防犯

「飛び出し」が発生しやすい場所

例えば...

- ワゴン車や自動販売機、草木などがあり、見通しが悪い交差点
- 信号機のない横断歩道
- 歩道がない道路、お店や駐車場沿いの道路
- 車と車の間

交通安全

どんな危険があるのかな?

1 校区の危険箇所を知ろう

校区安全マップの使い方

考えてみよう! ~中学生のみなさんへ~

避難所の様子を見てみよう (たかつき安全ノートP.36)

避難所は、災害発生時に自宅で生活できなくなった被災者が一定期間過ごすための場所です。避難所での生活は普段の生活とは大きく異なり、さまざまな制限を受け入れて生活しなくてはなりません。そのため、ルールを守り、役割分担をして助け合うことが大切です。避難所生活の様子について考えてみましょう。

- Q1. あなたの避難所はどこですか。
- Q2. 災害発生時、避難所への避難が必要なのはどのような状況のときでしょうか。
- Q3. 普段の生活と避難所での生活を比べてみましょう。

	普段の生活	避難所での生活
食事		
睡眠		
衛生面		

(衛生面…トイレ、お風呂、ゴミの処理など)

セーフティボランティアさん

通学路や校門のちかくで、みんなが安全に学校に通えるよう見守ってくれています。緑のベストや腕章が目印だよ。

「こども見守り中」の旗

みんなを見守ってくれている人が、街中にいることを知らせてくれています。たくさんの人に旗を掲示してもらえたら、地域の安全安心にもつながるね。



2 自分の校区を確認しよう



芝谷中学校



交通安全
五叉路にも関わらず、ミラーがなく見通しが悪い。車、自転車のスピードも速く、注意。



交通安全
停止線がないため、スピードを出して通る車やバイクが多く、注意が必要。



防犯
高い樹木が多く、道路とこの敷地を区切るフェンスもところどころ破れているので、引き込まれる可能性がある。人通りが少ないところなので注意が必要。



交通安全
T字路でミラーがなく、車が停まっていることもあり見通しが悪い。直進車のスピードが速いので注意。(路上駐車もあり)



防災
急傾斜地。高槻市ハザードマップ上で土砂災害特別警戒地域として指定されている。



防犯
藪と高い樹木に囲まれているため周囲から見えにくい。また人通りも少ない。



交通安全
交通量や人通りが多いわりに、停止線も路面標示もないので、車の飛び出しに注意が必要。



防犯
草木が生い茂っており、見通しが悪い。不審者が隠れやすい状態になっている。



交通安全
広い交差点につながっており、通学時の車やバイク・自転車の交通量も多い。



交通安全
防犯
階段周辺に草や木が生い茂ってきている。夕方は薄暗くなるため注意。また、見通しが悪いので車にも注意。



交通安全
バス通りに面しているため、交通量が多い。通行時は、注意が必要。



交通安全
登校時の車やバイクの交通量が非常に多く、横断歩道の横断に注意が必要。



交通安全
坂道のため、車がスピードを出して、下っている。通行の際は、注意が必要。



交通安全
見通しが悪く、通行する際は、注意が必要。



交通安全
交通量が多い坂道。自転車・自動車等のスピードが出やすい。歩行者用部分がせまく、ガードレールもないため注意。



防災
トンネルの入り口が坂になっており、雨が降ればトンネル内に水がたまる。雨量が多ければ道路が冠水し歩行できない状態になる。



交通安全
緩やかなカーブの道路。天神荘園～緑ヶ丘への通り抜けが多い。大型車がスピードを出して通行するので、登下校時は不安がある。



防犯
公園が高台にあるため、雑草が伸びると道路からは公園内が見えなくなる。年に2回ほどの草刈りが行われているが、草木が伸びるため春と秋は死角になる。




防犯
公園を取り囲む植木により、自転車に乗っていても中の様子が見えづらい。




交通安全
高い擁壁のため見通しが悪い。横断歩道もないうえに、スピードを出した自転車・バイクが角を内回り気味に曲がることがあるため注意。



防犯
人通りが少なく、木々の間に不審者が隠れやすい。一人で歩くときには注意が必要。



交通安全
日吉幼稚園の通園門の交差点が死角となっており注意。歩行者側、車側ともに見えにくい。



交通安全
スピードを出す車が多い。カーブで車の接近が確認しづらい。車からも歩行者が飛び出してくるよう見える。



交通安全
「大雨で道に雨水があふれる」とハザードマップで想定されている。速度超過の車が多い。路上駐車により見通しが悪くなることもある。



交通安全
イカリ駐車場、塾前。路上駐車が少なく、見通しが悪い。駐車場への入口で、慣れない車は人が通ることを予測できないので注意。



交通安全
防災
「大雨で道に雨水があふれる」とハザードマップで想定されている。速度超過の車が多い。路上駐車により見通しが悪くなることもある。



交通安全
スピードを出す車が多い。カーブで車の接近が確認しづらい。車からも歩行者が飛び出してくるよう見える。



交通安全
防災
「大雨で道に雨水があふれる」とハザードマップで想定されている。速度超過の車が多い。路上駐車により見通しが悪くなることもある。



地震発生時の避難場所 ()

X	交番
T	郵便局