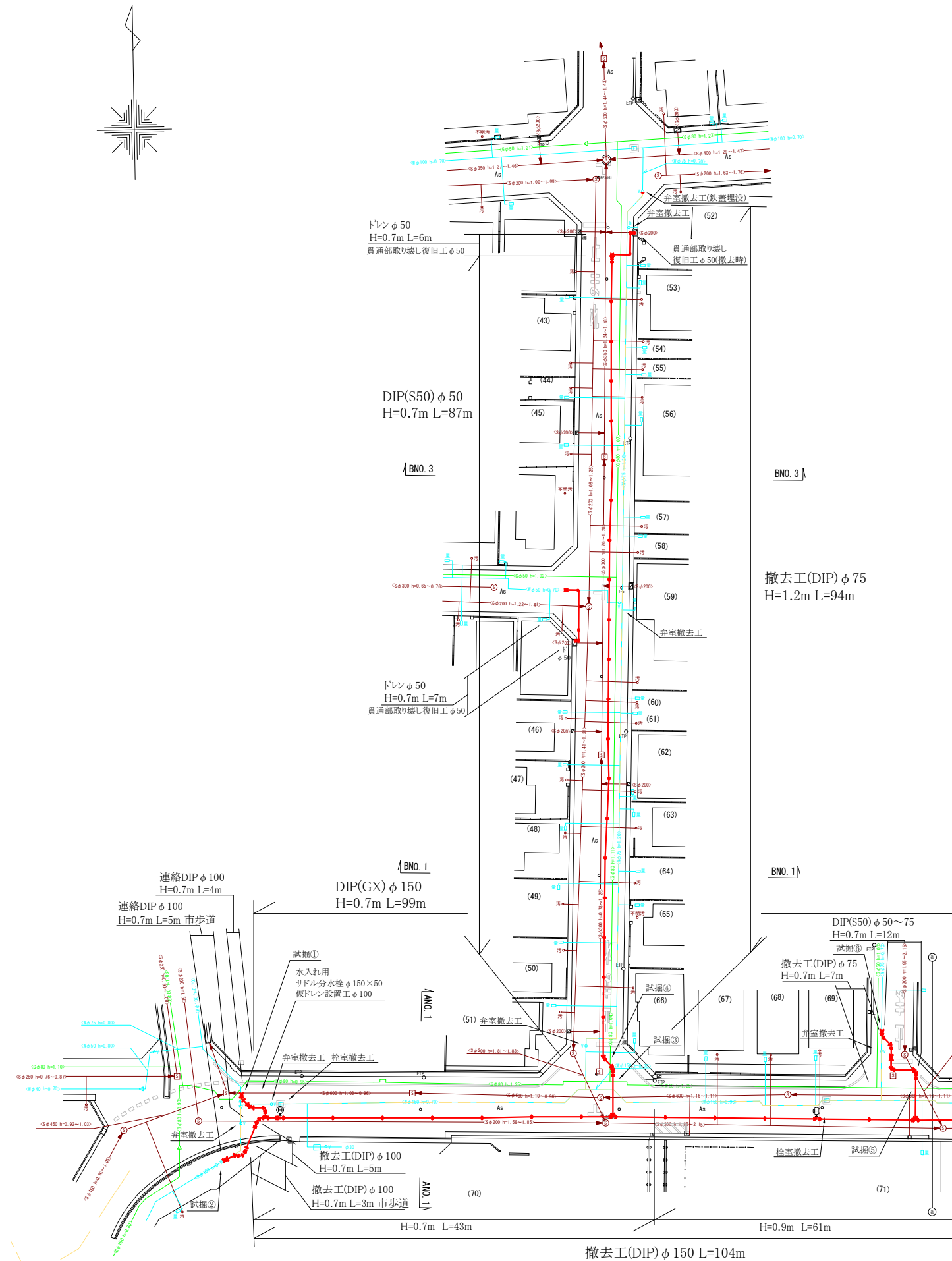
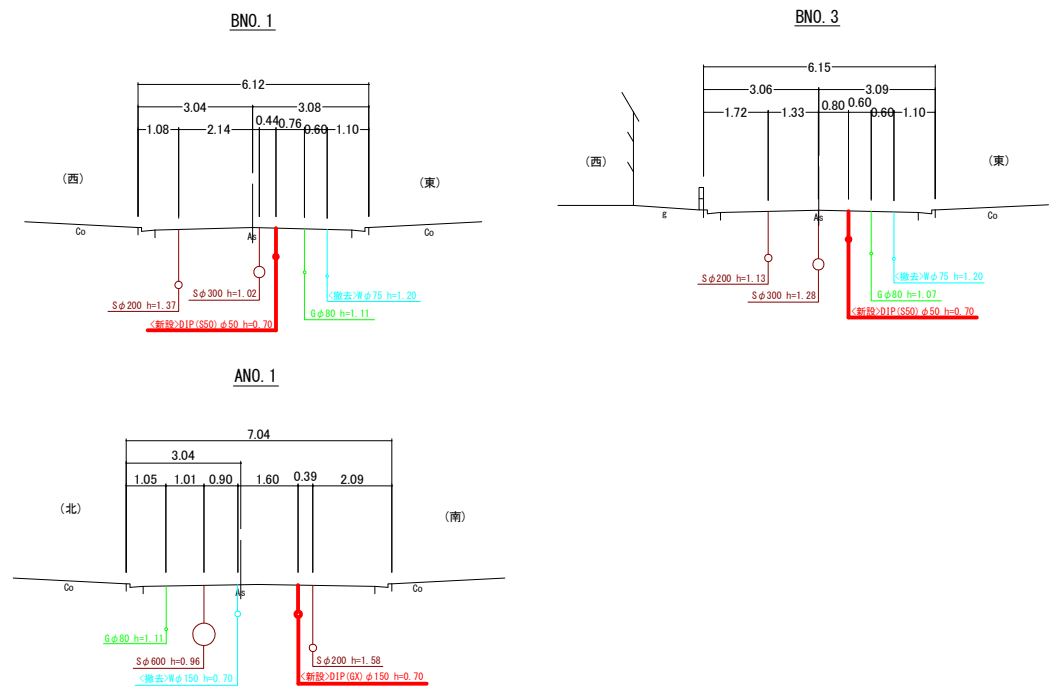


平面図 S=1:250
昼間工事
(表記のない路線は市3号)



横断図 S=1:100



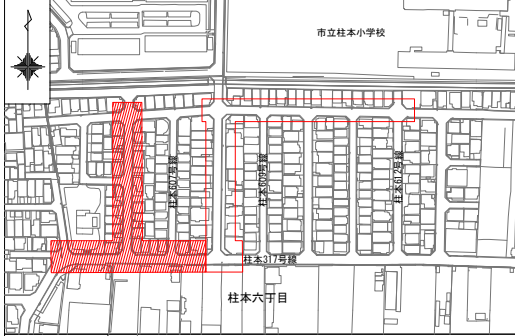
給水工事一覧表

| 番号 | 水栓番号 | 氏名 | 住所番号 | メータ口径 | 復旧状況 | |
|------|------|----|------|-------|------------|-------|
| (43) | | | | 20 | 道路掘り | 止水栓交換 |
| (44) | | | | 20 | 道路掘り | 止水栓交換 |
| (45) | | | | 20 | 道路掘り | 止水栓交換 |
| (46) | | | | 13 | CO | 先行整備 |
| (47) | | | | 20 | 道路掘り | 止水栓交換 |
| (48) | | | | 20 | 道路掘り | 止水栓交換 |
| (49) | | | | 20 | 道路掘り | 止水栓交換 |
| (50) | | | | 20 | 道路掘り | 止水栓交換 |
| (51) | | | | 20 | 道路掘り | 止水栓交換 |
| (52) | | | | 20 | 道路掘り | 止水栓交換 |
| (53) | | | | 20 | 道路掘り | 止水栓交換 |
| (54) | | | | 20 | 道路掘り | 止水栓交換 |
| (55) | | | | 20 | 道路掘り | 止水栓交換 |
| (56) | | | | 20 | 道路掘り | 止水栓交換 |
| (57) | | | | 20 | 道路掘り | 止水栓交換 |
| (58) | | | | 20 | 道路掘り | 止水栓交換 |
| (59) | | | | 20 | 道路掘り | 止水栓交換 |
| (60) | | | | 13 | CO | 先行整備 |
| (61) | | | | 13 | CO | 先行整備 |
| (62) | | | | 20 | 道路掘り | 止水栓交換 |
| (63) | | | | 20 | 道路掘り | 止水栓交換 |
| (64) | | | | 20 | 道路掘り | 止水栓交換 |
| (65) | | | | 20 | 道路掘り | 止水栓交換 |
| (66) | | | | 20 | 道路掘り | 止水栓交換 |
| (67) | | | | 13 | 道路掘り (整備済) | 止水栓交換 |
| (68) | | | | 13 | 道路掘り (整備済) | 止水栓交換 |
| (69) | | | | 13 | 道路掘り (整備済) | 止水栓交換 |
| (70) | | | | 30 | 道路掘り | 止水栓交換 |
| (71) | | | | 20 | 道路掘り | 止水栓交換 |

試掘一覧表

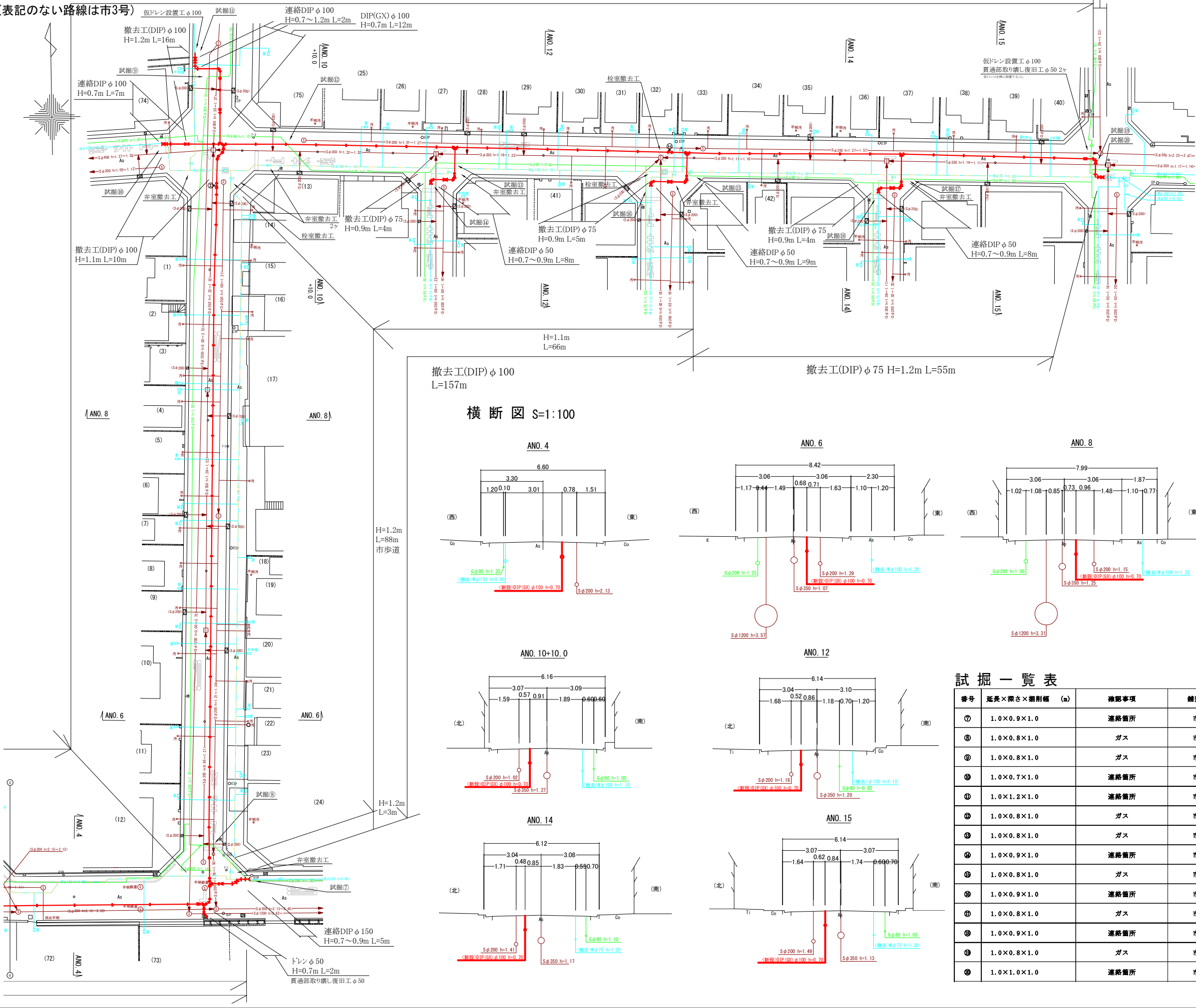
| 番号 | 延長×深さ×掘削幅 (m) | 確認事項 | 舗装構成 |
|----|---------------|------|------|
| ① | 1.0×0.7×1.0 | 連絡箇所 | 市3号 |
| ② | 1.0×0.7×1.0 | 連絡箇所 | 市歩道 |
| ③ | 1.0×0.8×1.0 | ガス | 市3号 |
| ④ | 1.0×0.8×1.0 | ガス | 市3号 |
| ⑤ | 1.0×0.8×1.0 | ガス | 市3号 |
| ⑥ | 1.0×0.7×1.0 | 連絡箇所 | 市3号 |

位置見取図

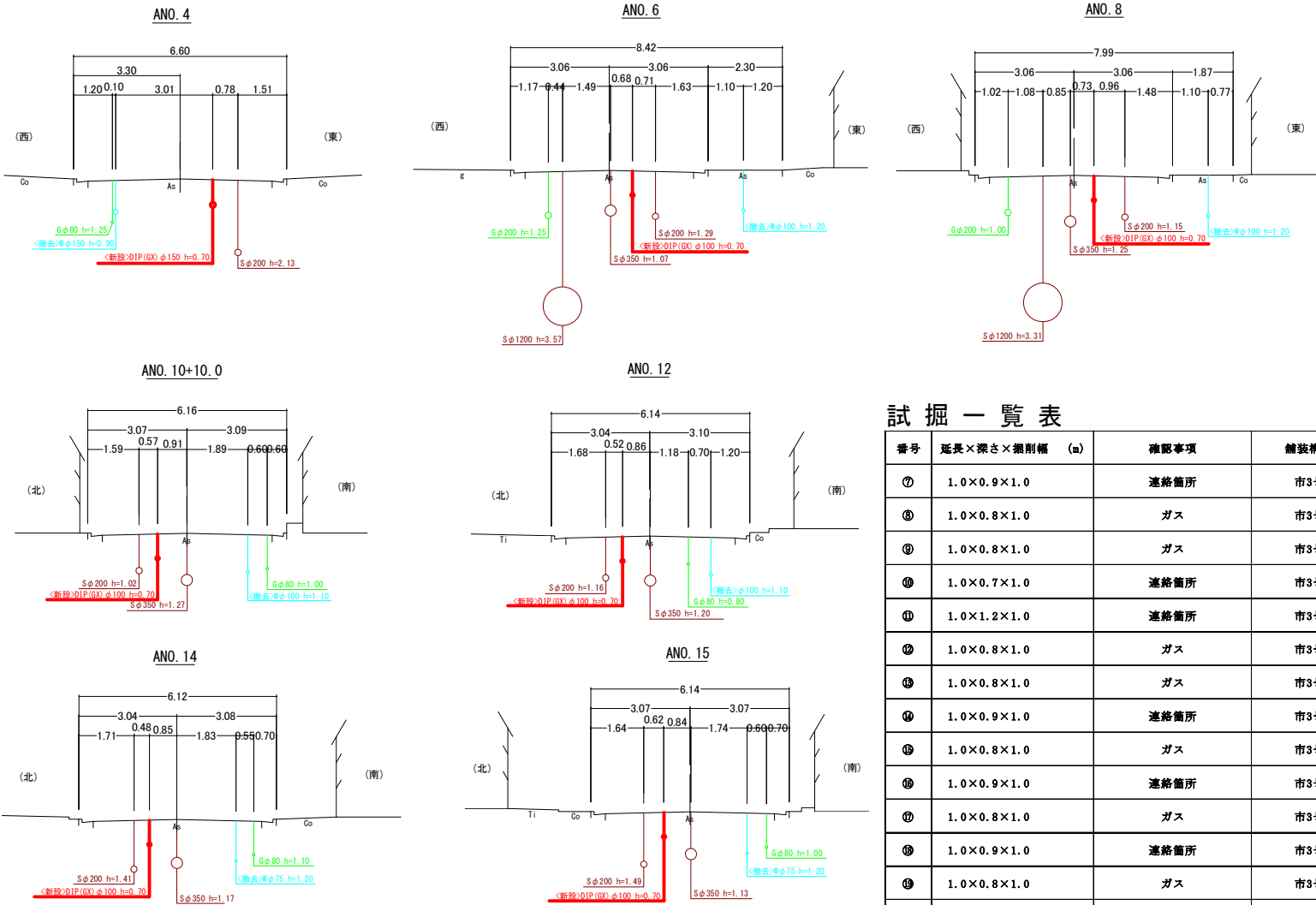


| | | | |
|-------------|--------------------------|--|------------|
| 工 事 番 号 | 第07-321号 | | |
| 工 事 名 | 柱本六丁目地区口径150から50耗配水管改良工事 | | |
| 図 面 名 | 平面図・横断図・給水工事一覧表・試掘一覧表 | | 5枚の内 1枚 |
| 施工年度及び工事種別 | 令和7年度 改良工事 | | |
| 高槻市水道部管路整備課 | | | |

平面図 S=1:250
屋間工事
(表記のない路線は市3号)



横断図 S=1:100



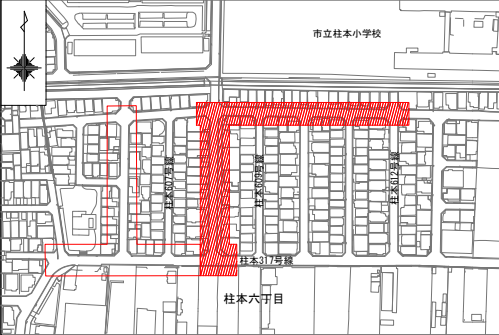
試掘一覧表

| 番号 | 延長×深さ×掘削幅 (m) | 確認事項 | 舗装構成 |
|----|---------------|------|------|
| ⑦ | 1.0×0.9×1.0 | 連絡箇所 | 市3号 |
| ⑧ | 1.0×0.8×1.0 | ガス | 市3号 |
| ⑨ | 1.0×0.8×1.0 | ガス | 市3号 |
| ⑩ | 1.0×0.7×1.0 | 連絡箇所 | 市3号 |
| ⑪ | 1.0×1.2×1.0 | 連絡箇所 | 市3号 |
| ⑫ | 1.0×0.8×1.0 | ガス | 市3号 |
| ⑬ | 1.0×0.8×1.0 | ガス | 市3号 |
| ⑭ | 1.0×0.9×1.0 | 連絡箇所 | 市3号 |
| ⑮ | 1.0×0.8×1.0 | ガス | 市3号 |
| ⑯ | 1.0×0.9×1.0 | 連絡箇所 | 市3号 |
| ⑰ | 1.0×0.8×1.0 | ガス | 市3号 |
| ⑱ | 1.0×0.8×1.0 | ガス | 市3号 |
| ㉑ | 1.0×1.0×1.0 | 連絡箇所 | 市3号 |

給水工事一覧表

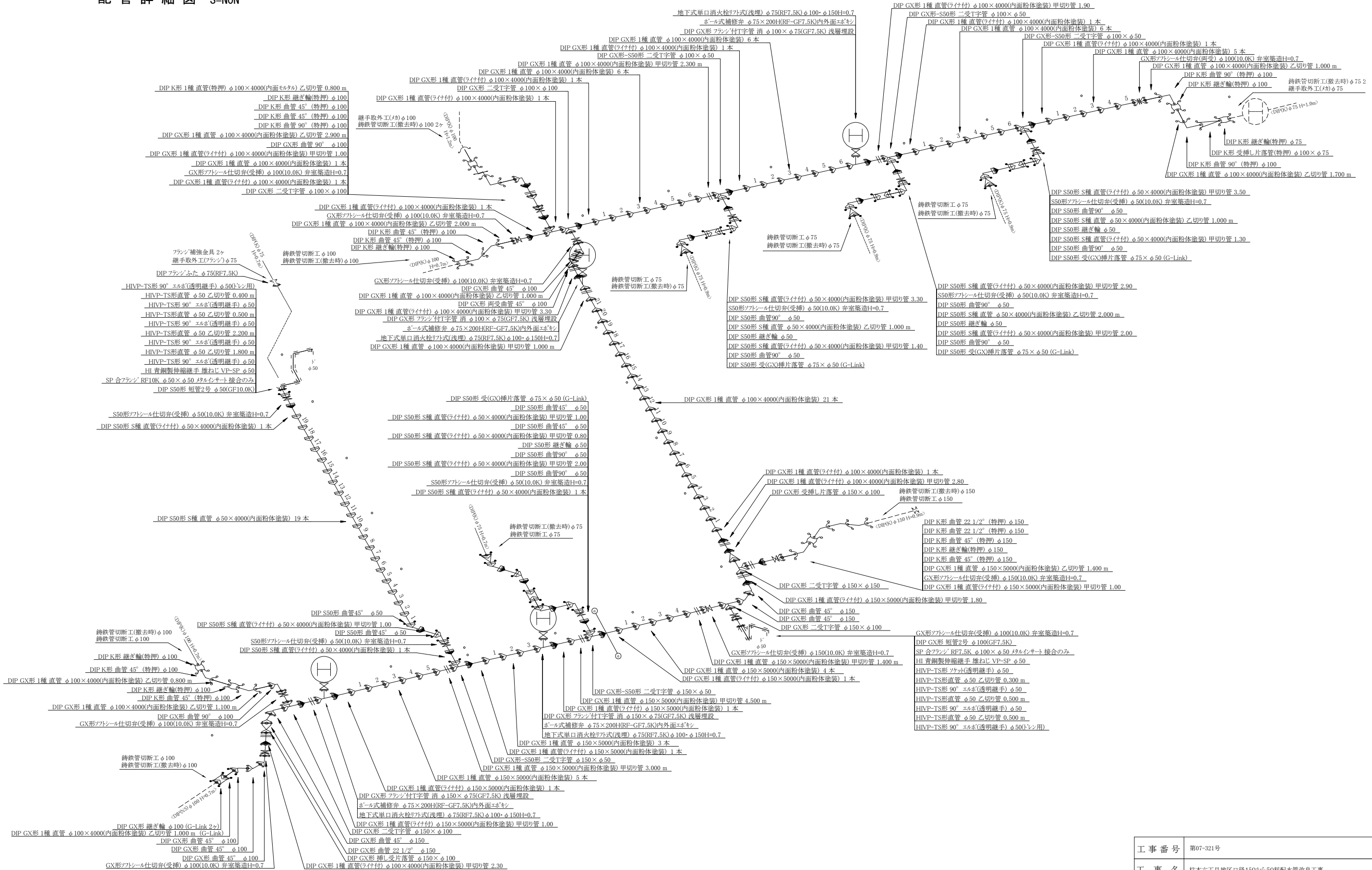
| 番号 | 井戸番号 | 氏名 | 住所番号 | メータ口径 | 復旧状況 | 備考 |
|------|------|----|------|-------|------|-------|
| (1) | | | | 20 | 土 | |
| (2) | | | | 20 | | |
| (3) | | | | 13 | CO | |
| (4) | | | | 20 | CO | |
| (5) | | | | 25 | CO | |
| (6) | | | | 20 | CO | |
| (7) | | | | 20 | CO | |
| (8) | | | | 13 | 土 | |
| (9) | | | | 20 | CO | |
| (10) | | | | 20 | 土 | |
| (11) | | | | 20 | CO | |
| (12) | | | | 20 | 土 | |
| (13) | | | | 20 | CO | |
| (14) | | | | 20 | CO | |
| (15) | | | | 20 | AS | |
| (16) | | | | 20 | AS | |
| (17) | | | | 20 | AS | |
| (18) | | | | 20 | 連絡管 | 止水栓交換 |
| (19) | | | | 20 | CO | |
| (20) | | | | 20 | CO | |
| (21) | | | | 20 | CO | |
| (22) | | | | 20 | 連絡管 | 止水栓交換 |
| (23) | | | | 20 | AS | |
| (24) | | | | 20 | CO | |
| (25) | | | | 20 | CO | |
| (26) | | | | 20 | CO | |
| (27) | | | | 20 | CO | |
| (28) | | | | 20 | CO | |
| (29) | | | | 13 | CO | 先行整備 |
| (30) | | | | 20 | CO | |
| (31) | | | | 20 | CO | |
| (32) | | | | 20 | 土 | |
| (33) | | | | 13 | 土 | 先行整備 |
| (34) | | | | 20 | CO | |
| (35) | | | | 13 | 土 | 先行整備 |
| (36) | | | | 20 | CO | |
| (37) | | | | 20 | CO | |
| (38) | | | | 20 | CO | |
| (39) | | | | 20 | CO | |
| (40) | | | | 20 | CO | |
| (41) | | | | 13 | CO | 先行整備 |
| (42) | | | | 13 | CO | 先行整備 |
| (72) | | | | 20 | 連絡管 | 止水栓交換 |
| (73) | | | | 20 | 連絡管 | |
| (74) | | | | 20 | 連絡管 | |
| (75) | | | | 20 | 連絡管 | 止水栓交換 |

位置見取図



| | |
|-------------|--------------------------|
| 工事番号 | 第07-321号 |
| 工事名 | 柱本六丁目地区口径150から50耗配水管改良工事 |
| 図面名 | 平面図・横断図・給水工事一覧表・試掘一覧表 |
| 施工年度及び工事種別 | 令和7年度 改良工事 |
| 高槻市水道部管路整備課 | |

配管詳細図 S=NON

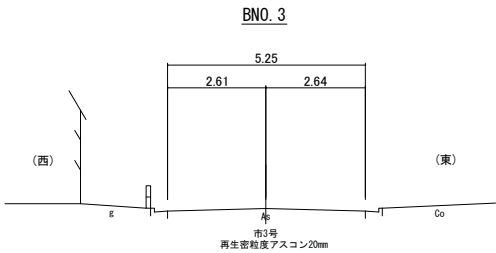
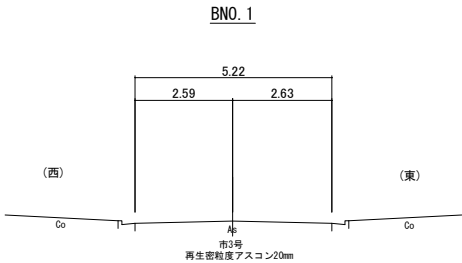

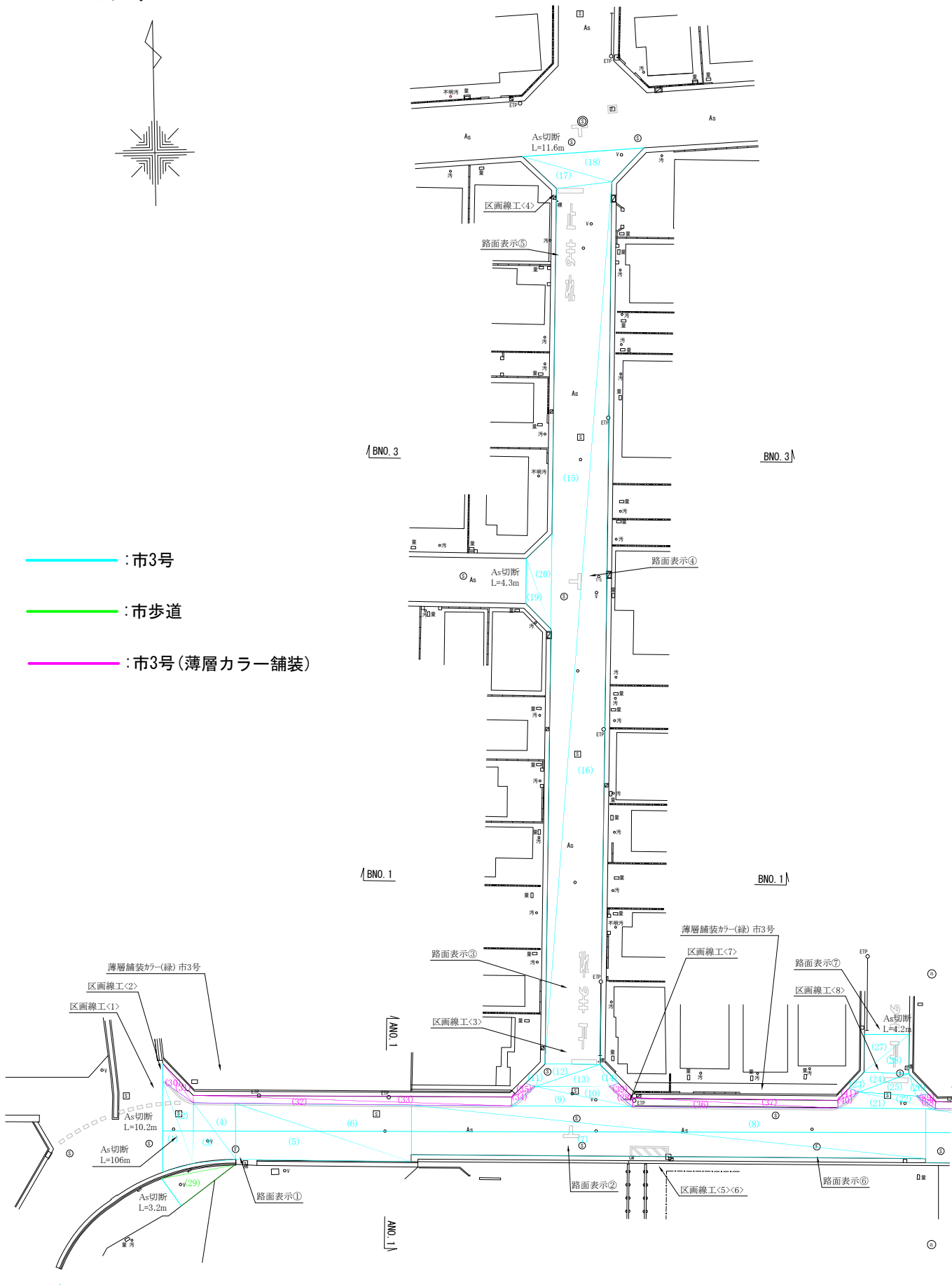


| | | | |
|-----------------------|--|---------------------------|------------|
| 工 事 番 号 | | 第07-321号 | |
| 工 事 名 | | 柱本六丁目地区口径150から50口径配水管改良工事 | |
| 図 面 名 | | 配管詳細図 | 5枚の内 3枚 |
| 施工年度及び工事種別 | | 令和7年度 改良工事 | |
| 高 槻 市 水 道 部 管 路 整 備 課 | | | |

平面図 S=1:250

昼間工事

横断図 S=1:100



求積一覧表

市3号【再生密粒度アスコン20mm】 A=2470㎡

| 番号 | 寸法 (m) | 図形の面積 (㎡) |
|------|--------|-----------|
| (1) | | |
| (2) | | |
| (3) | | |
| (4) | | |
| (5) | | |
| (6) | | |
| (7) | | |
| (8) | | |
| (9) | | |
| (10) | | |
| (11) | | |
| (12) | | |
| (13) | | |
| (14) | | |
| (15) | | |
| (16) | | |
| (17) | | |
| (18) | | |
| (19) | | |
| (20) | | |
| (21) | | |
| (22) | | |
| (23) | | |
| (24) | | |
| (25) | | |
| (26) | | |
| (27) | | |
| (28) | | |

市歩道【再生細粒度アスコン13mm】 A=216㎡

| 番号 | 寸法 (m) | 図形の面積 (㎡) |
|------|--------|-----------|
| (29) | | |

市3号・薄層カラー舗装【再生密粒度アスコン20mm】 A=62㎡

| 番号 | 寸法 (m) | 図形の面積 (㎡) |
|------|--------|-----------|
| (30) | | |
| (31) | | |
| (32) | | |
| (33) | | |
| (34) | | |
| (35) | | |
| (36) | | |
| (37) | | |
| (38) | | |
| (39) | | |
| (40) | | |
| (41) | | |

付帯工事

| 区画線工 | 破線 幅 30cm 白 |
|--------|-------------|
| | 延長 (m) |
| <1> | 1.0 (0.5×2) |
| 合計 (m) | 1.0 |

| 区画線工 | 実線 幅 15cm 白 |
|--------|-------------|
| | 延長 (m) |
| <2> | 36.0 |
| <7> | 26.0 |
| 合計 (m) | 62.0 |

| 区画線工 | ゼブラ 幅 45cm 白 |
|--------|--------------|
| | 延長 (m) |
| <3> | 2.4 |
| <4> | 2.4 |
| <8> | 2.4 |
| 合計 (m) | 7.2 |

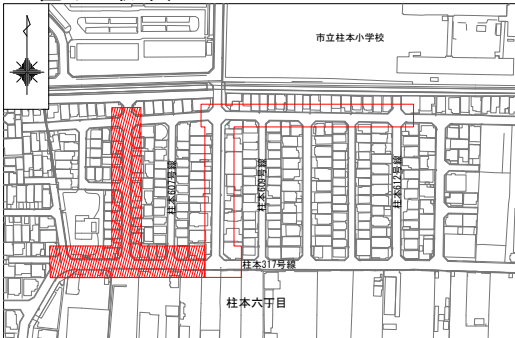
| 区画線工 | ゼブラ 幅 15cm 白 |
|--------|--------------|
| | 延長 (m) |
| <5> | 5.0 |
| 合計 (m) | 5.0 |

| 区画線工 | ゼブラ 幅 15cm 黄 |
|--------|--------------|
| | 延長 (m) |
| <6> | 4.0 |
| 合計 (m) | 4.0 |

| 舗装切断工(As) t≤15cm | | |
|--------------------------------|--|--|
| ΣL=106.0+10.2+3.2+4.3+11.6+4.2 | | |
| =139.5m | | |

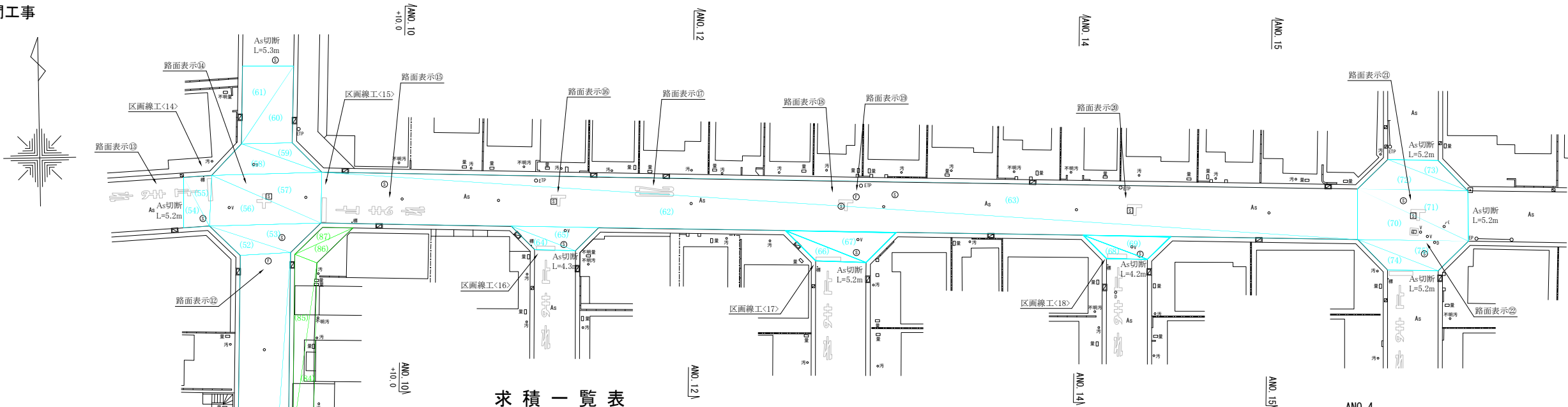
| 路面表示 | | |
|------|------------|------------|
| 番号 | 種類 | 15cm換算 (m) |
| ① | 消火栓マーク丸(黄) | 2.9 |
| ② | 交差点警戒T(白) | 5.5 |
| ③ | 止まれ「大」(白) | 23.4 |
| ④ | 交差点警戒T(白) | 5.5 |
| ⑤ | 止まれ「大」(白) | 23.4 |
| ⑥ | 消火栓マーク丸(黄) | 2.9 |
| ⑦ | 止まれ「大」(白) | 23.4 |

位置見取図



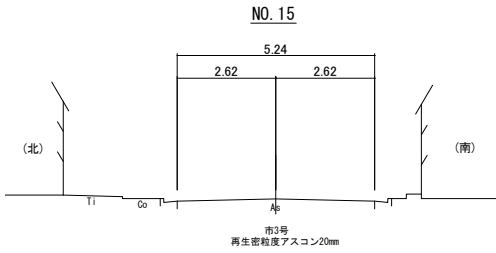
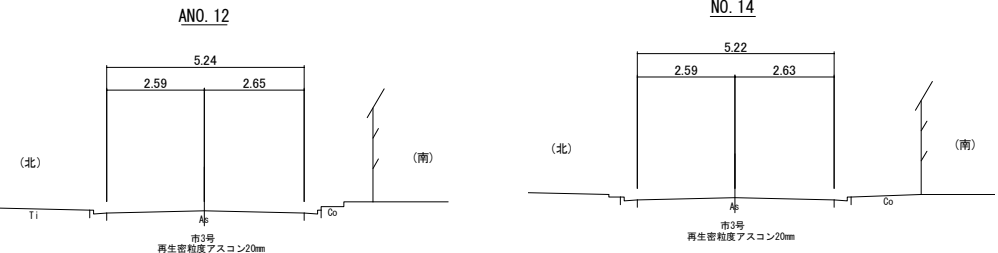
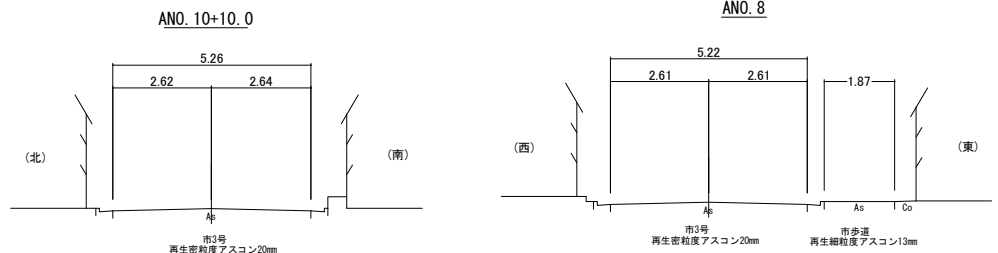
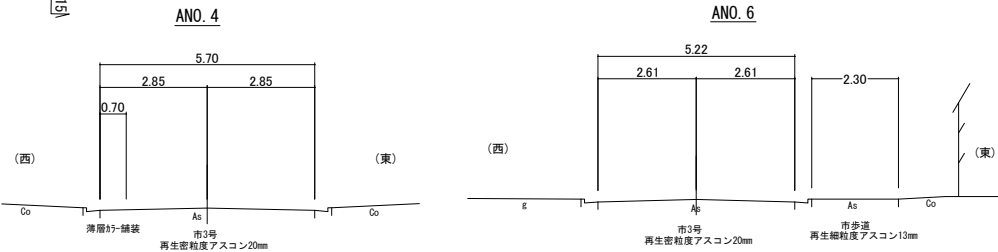
| | | | |
|-----------------------|---------------------------|------------|------------|
| 工 事 番 号 | 第07-321号 | | |
| 工 事 名 | 柱本六丁目地区口径150から50口径配水管改良工事 | | |
| 図 面 名 | 平面図・横断図・求積一覧表・付帯工事 | | 5枚の内 4枚 |
| 施工年度及び工事種別 | | 令和7年度 改良工事 | |
| 高 槻 市 水 道 部 管 路 整 備 課 | | | |

平面図 S=1:250
昼間工事



- 市3号
- 市歩道
- 市3号(薄層カラー舗装)

横断図 S=1:100



舗装切断工(As) t ≤ 15cm
Σ L = 5.6 + 5.2 + 5.3 + 4.3 + 5.2 + 4.2 + 5.2 + 5.2 + 5.2
= 45.4m

求積一覧表

市3号【再生密粒度アスコン20mm】 A=2470㎡

| | | | |
|------------------------------------------------------------------------|--|--|----------|
| (42) | | | |
| (43) | | | |
| (44) | | | |
| (45) | | | |
| (46) | | | |
| (47) | | | |
| (48) | | | |
| (49) | | | |
| (50) | | | |
| (51) | | | |
| (52) | | | |
| (53) | | | |
| (54) | | | |
| (55) | | | |
| (56) | | | |
| (57) | | | |
| (58) | | | |
| (59) | | | |
| (60) | | | |
| (61) | | | |
| (62) | | | |
| (63) | | | |
| (64) | | | |
| (65) | | | |
| (66) | | | |
| (67) | | | |
| (68) | | | |
| (69) | | | |
| (70) | | | |
| (71) | | | |
| (72) | | | |
| (73) | | | |
| (74) | | | |
| (75) | | | |
| 総面積(m ²) | | | 2472.405 |
| 控除総面積(m ²) | | | 0.000 |
| 控除後面積(m ²) = 総面積(m ²) - 控除総面積(m ²) | | | 2472.405 |

付帯工事

| | |
|-------|-------------|
| 区画線工 | 実線 幅 15cm 白 |
| <9> | 延長 (m) 25.0 |
| <12> | 延長 (m) 5.0 |
| 合計(m) | 30.0 |

| | |
|-------|--------------|
| 区画線工 | ゼブラ 幅 15cm 白 |
| <10> | 延長 (m) 5.0 |
| 合計(m) | 5.0 |

| | |
|-------|--------------|
| 区画線工 | ゼブラ 幅 15cm 黄 |
| <11> | 延長 (m) 4.0 |
| 合計(m) | 4.0 |

市3号・薄層カラー舗装【再生密粒度アスコン20mm】

| | | | |
|------------------------------------------------------------------------|--|--|--------|
| (88) | | | |
| (89) | | | |
| (90) | | | |
| (91) | | | |
| (92) | | | |
| (93) | | | |
| (94) | | | |
| (95) | | | |
| (96) | | | |
| (97) | | | |
| 総面積(m ²) | | | 62.495 |
| 控除総面積(m ²) | | | 0.000 |
| 控除後面積(m ²) = 総面積(m ²) - 控除総面積(m ²) | | | 62.495 |

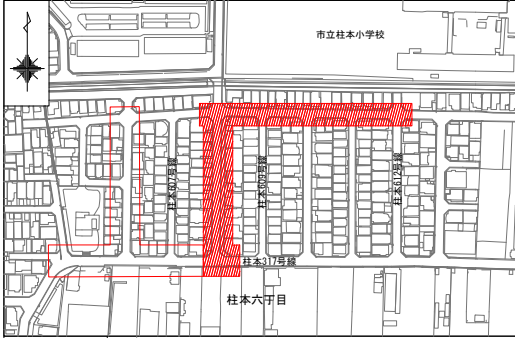
A=62㎡

| | | |
|------|--------------|-----------|
| 路面表示 | 種類 | 15cm換算(m) |
| ⑧ | 交差点警戒T(白) | 5.5 |
| ⑨ | 止まれ「大」(白) | 23.4 |
| ⑩ | 速度表示 20km(黄) | 18.5 |
| ⑪ | 速度表示 20km(黄) | 18.5 |
| ⑫ | 消火栓マーク丸(黄) | 2.9 |
| ⑬ | 止まれ「大」(白) | 23.4 |
| ⑭ | 交差点警戒十(白) | 6.4 |
| ⑮ | 止まれ「大」(白) | 23.4 |
| ⑯ | 交差点警戒T(白) | 5.5 |
| ⑰ | 速度表示 20km(黄) | 18.5 |
| ⑱ | 交差点警戒T(白) | 5.5 |
| ⑲ | 消火栓マーク(黄) | 2.9 |
| ⑳ | 交差点警戒T(白) | 5.5 |
| ㉑ | 交差点警戒T(白) | 5.5 |
| ㉒ | 消火栓マーク角(黄) | 3.1 |

市歩道【再生細粒度アスコン13mm】 A=216㎡

| | | | |
|------------------------------------------------------------------------|--|--|---------|
| (76) | | | |
| (77) | | | |
| (78) | | | |
| (79) | | | |
| (80) | | | |
| (81) | | | |
| (82) | | | |
| (83) | | | |
| (84) | | | |
| (85) | | | |
| (86) | | | |
| (87) | | | |
| 総面積(m ²) | | | 215.770 |
| 控除総面積(m ²) | | | 0.000 |
| 控除後面積(m ²) = 総面積(m ²) - 控除総面積(m ²) | | | 215.770 |

位置見取図



| | |
|-------------|-------------------------|
| 工事番号 | 第07-321号 |
| 工事名 | 柱本六丁目地区口径150から50配水管改良工事 |
| 図面名 | 平面図・横断図・求積一覧表・付帯工事 |
| 施工年度及び工事種別 | 令和7年度 改良工事 |
| 高槻市水道部管路整備課 | |