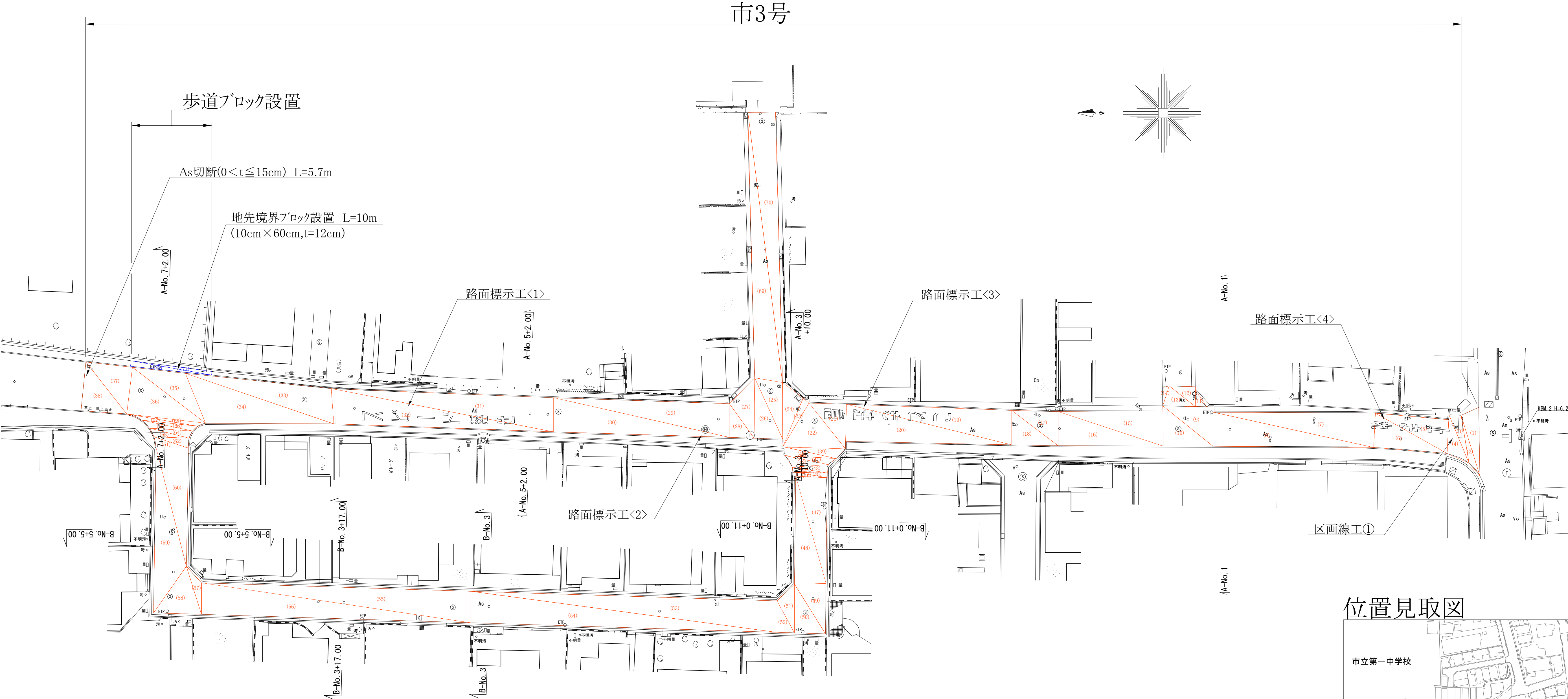
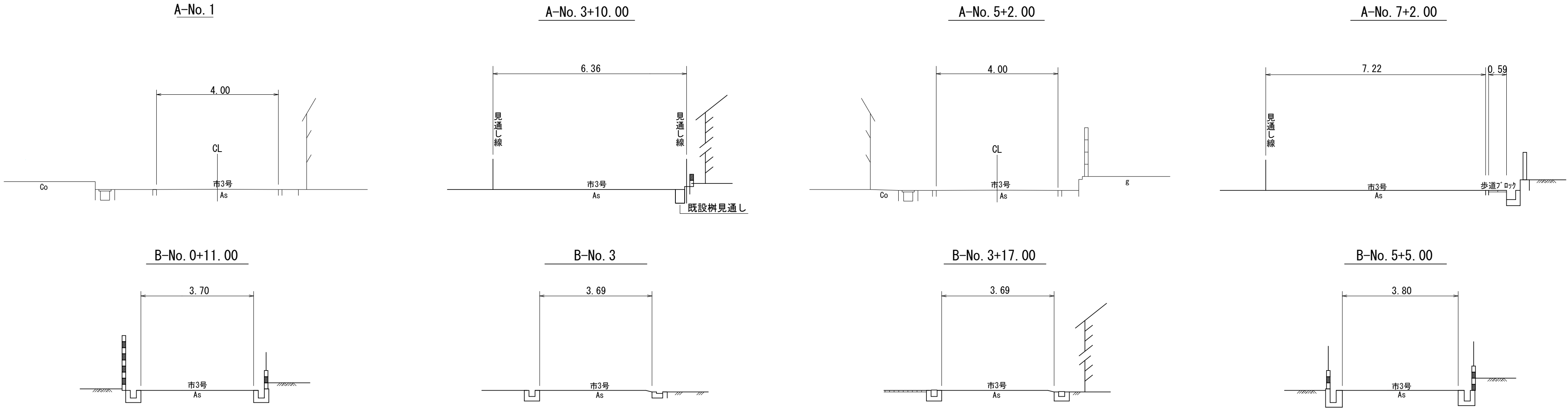


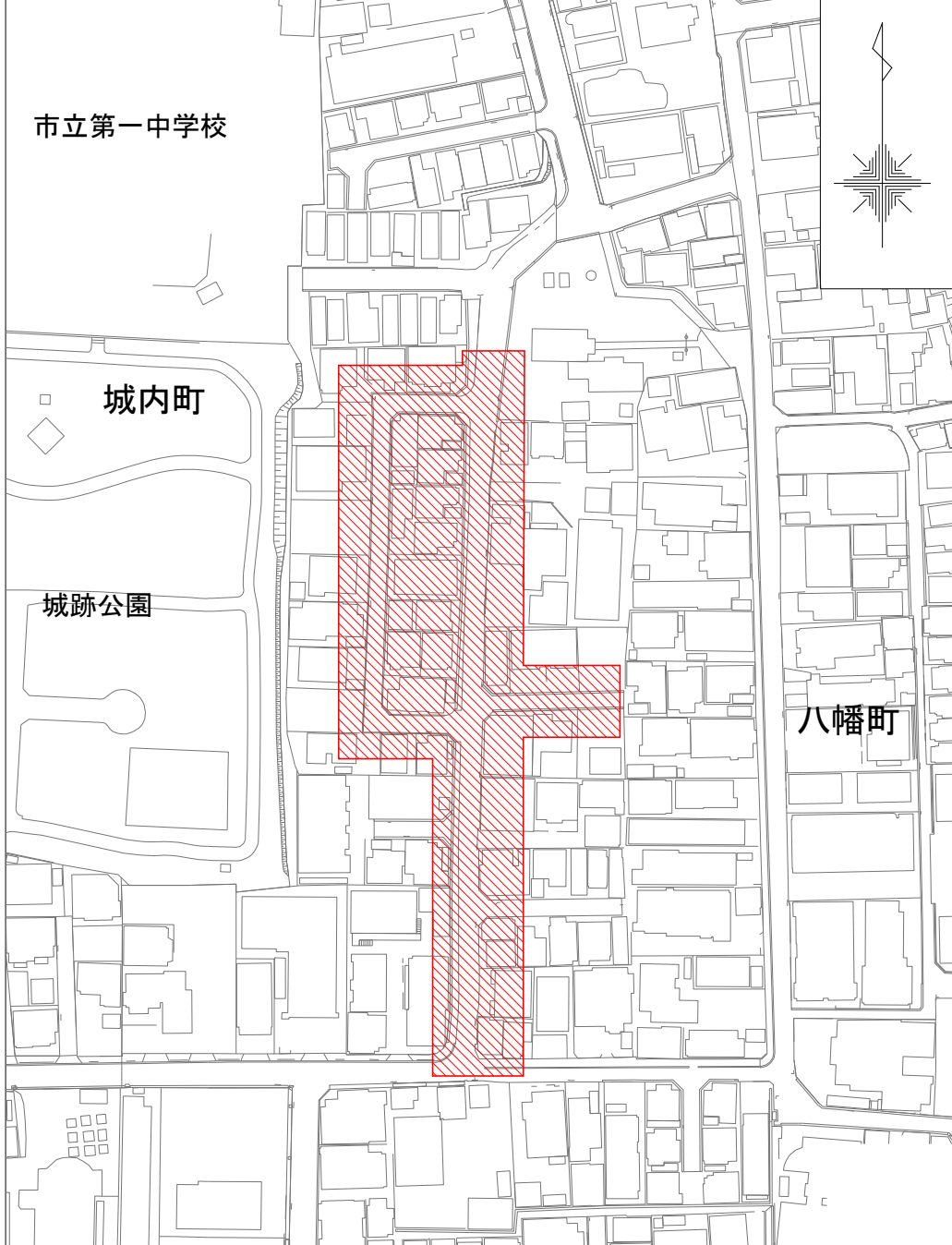
平面図【昼間工事】 S=1/250



横断図 S=1/100



位置見取図



工 事 番 号	第 07-409 号		
工 事 名	八幡町地区配水管改良跡路面復旧工事		
図 面 名	平面図・横断図		2枚の内 1枚
施工年度及び工事種別	令和7年度 改良工事		
高 槻 市 水 道 部 管 路 整 備 課			

求積一覧表

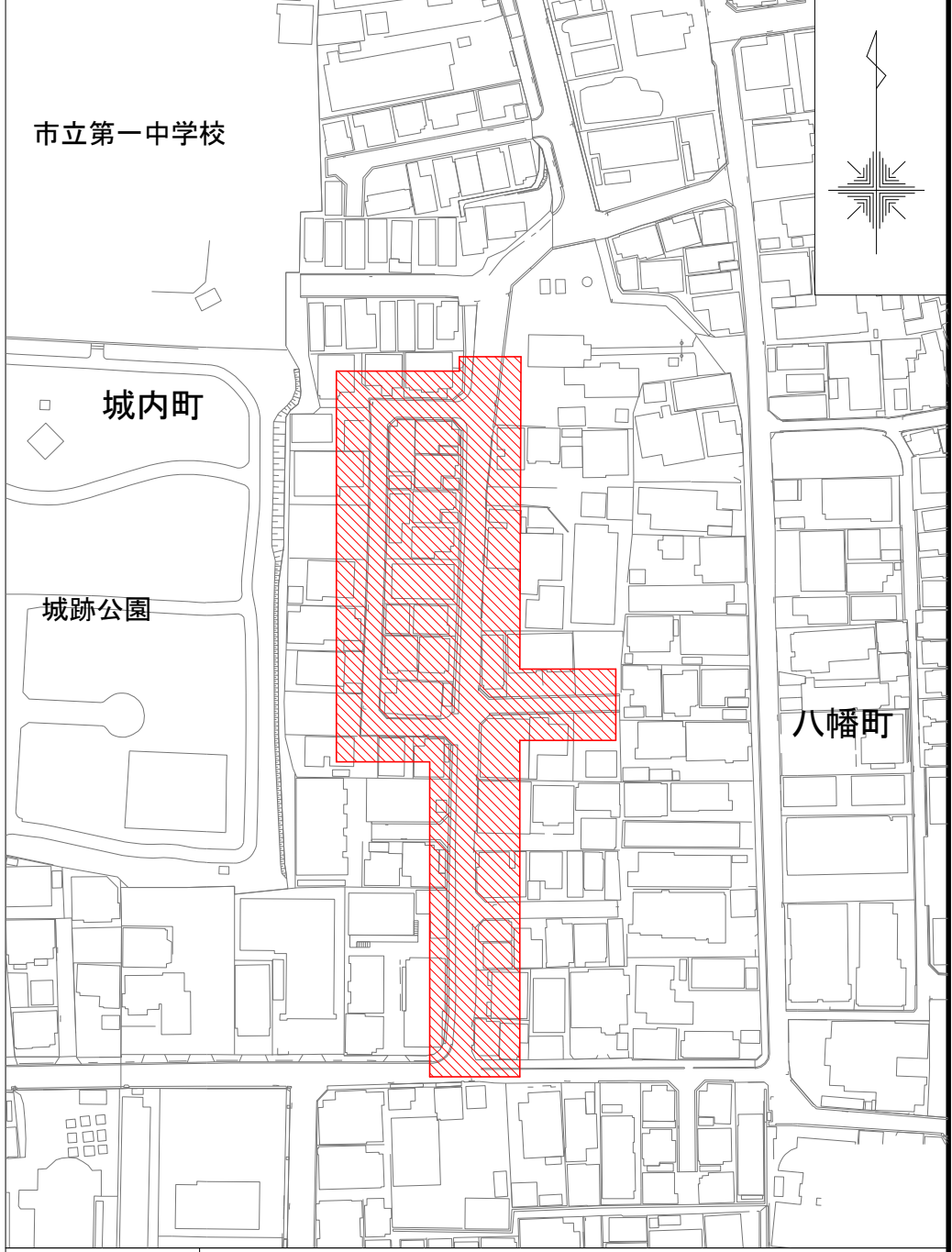
市3号(再生密粒度As20mm)			A=1,290㎡	
番号	寸 法 (m)		図形の面積 (㎡)	
(1)				
(2)				
(3)				
(4)				
(5)				
(6)				
(7)				
(8)				
(9)				
(10)				
(11)				
(12)				
(13)				
(14)				
(15)				
(16)				
(17)				
(18)				
(19)				
(20)				
(21)				
(22)				
(23)				
(24)				
(25)				
(26)				
(27)				
(28)				
(29)				
(30)				
(31)				
(32)				
(33)				
(34)				
(35)				
(36)				

(37)				
(38)				
(39)				
(40)				
(41)				
(42)				
(43)				
(44)				
(45)				
(46)				
(47)				
(48)				
(49)				
(50)				
(51)				
(52)				
(53)				
(54)				
(55)				
(56)				
(57)				
(58)				
(59)				
(60)				
(61)				
(62)				
(63)				
(64)				
(65)				
(66)				
(67)				
(68)				
(69)				
(70)				
総面積(㎡)				
控除総面積(㎡)				
控除後面積(㎡) = 総面積(㎡) - 控除総面積(㎡)				

歩道ブロック設置(歩道ブロック(30cm×60cm,t=6cm))			A=5㎡	
番号	寸 法 (m)		図形の面積 (㎡)	
(71)				
(72)				
総面積(㎡)				
控除総面積(㎡)				
控除後面積(㎡) = 総面積(㎡) - 控除総面積(㎡)				

※基礎Co t=10cm
※上記のうちAs仮復旧面積: A=5㎡

位置見取図



工 事 番 号	第 07-409 号		
工 事 名	八幡町地区配水管改良跡路面復旧工事		
図 面 名	求積一覧表・付帯工	2枚の内 2枚	
施工年度及び工事種別	令和7年度 改良工事		
高 槻 市 水 道 部 管 路 整 備 課			

付帯工

舗装切断工(As) t≦15cm
L=5.7m
路側工(地先境界ブロック(10cm×60cm, t=12cm))
L=10m

区画線工		
番号	種類	15cm換算(m)
①	ゼブラ・幅45cm (白)	
合計		2

路面標示工		
番号	種類	15cm換算(m)
<1>	スピード落せ (白)	
<2>	消火栓(単)明示 (黄)	
<3>	こども注意 (白)	
<4>	止まれ (白)	
合計	(白)	100
	(黄)	3